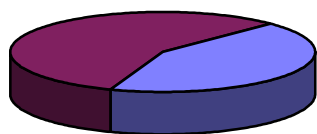


# Forêts de SAVOIE

## • Ensemble des forêts

### \* Surfaces (IFN 2009-2013)

Forêt  
privée  
57%



Forêt  
publique  
43%

	Surface de Forêts	dont Forêt privée
Forêts de production	169 000 ha	
Autres forêts	34 000 ha	
<b>TOTAL</b>	<b>203 000 ha (*)</b>	<b>116 000 ha</b>
<b>Taux de boisement</b>	<b>32 % (*)</b>	

Année d'Inventaire (toutes forêts)	1975	1986 (évolution 75 – 86)	2000 (évolution 86 – 00)	2005-2009	2009-2013
Surface	175 200 ha	179 500 ha (75-86 : +2,4 %)	193 600 ha (86-00 : + 7,8 %)	202 000 ha	203 000 ha (+ 0,5 %)
Volume sur pied (million de m3)	24	27	33	38	45

(\*) Depuis 2004, la méthode d'Inventaire de l'IFN a changé. Elle permet de produire des résultats nationaux et régionaux par agrégation de 5 campagnes annuelles successives.

Attention : les données IFN sont indiquées avec un intervalle de confiance de  $\pm 12\%$  pour les surfaces et  $\pm 16\%$  pour les volumes.


### \* Productions (IFN 2009-2013)

	Feuillus	Résineux	Toutes essences
Production m3/an ( $\pm 0,2 \text{ Mm}^3$ )	500 000	700 000	1 200 000
Production m3/ha/an	-	-	7,0

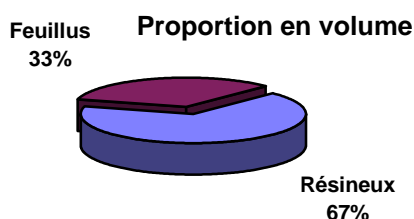
### \* Récolte de bois (Enquête annuelle de branche – Agreste 2011)

Enquête EAB	Bois d'œuvre			Bois d'industrie (dont bois énergie)			Total Annuel(m3)
	Feuillus	Résineux	Total	Feuillus	Résineux	Total	
2011	8 250	225 750	<b>234 000</b>	NC	NC	<b>3 000</b>	<b>237 000</b>

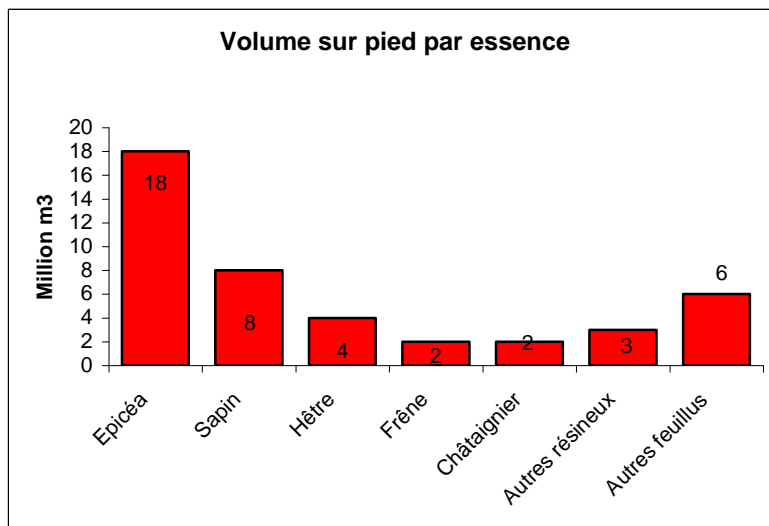
• non compris l'autoconsommation



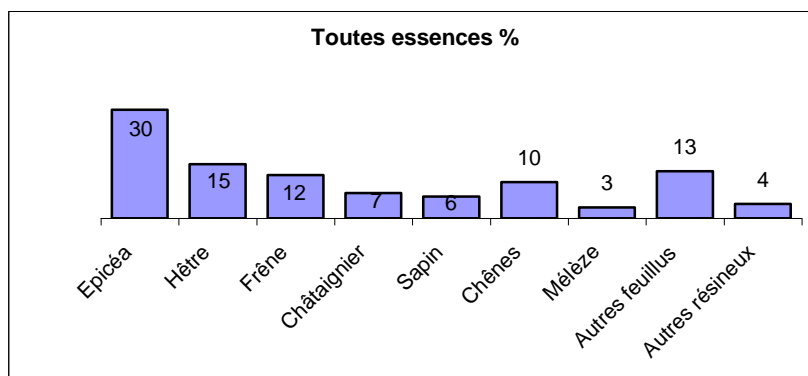
\* **Répartition feuillus – Résineux** (IFN 2009-2013)



\* **Essences : Volume de bois sur pied** (IFN 2009-2013)



\* **Essences : Surface** (Pour mémoire dernières données disponibles IFN 1994)



• **La forêt privée de production**

\* **Données cadastrales**

Le cadastre ne comptabilise pas systématiquement l'ensemble des parcelles boisées suite à un changement de culture

Source : Cadastre 2009	Nombre de propriétaires	%	Surface boisée cadastrée	%
Moins de 4 ha	62 500	95	35 000 ha	56
De 4 à 10 ha	2 350	4	14 000 ha	22
De 10 à 25 ha	430	0,8	7 000 ha	11
Plus de 25 ha	120	0,2	7 000 ha	11
<b>TOTAL</b>	<b>65 400</b>		<b>63 000 ha</b>	

Propriété moyenne (d'après le cadastre) 1,0 ha

\* **Gestion durable** au 15/03/18 (CRPF Auvergne-Rhône-Alpes)

	Nombre	Surface
Plan Simple de Gestion (PSG)	43	2 470 ha
Codes de Bonnes Pratiques Sylvicoles (CBPS et CBPS +)	188	1 142 ha