


Forêts du Puy de Dôme

• Ensemble des forêts

* Surfaces (IFN 2009-2013)

Forêt
privée
87%



Forêt
publique
13%

Forêts de production
Autres forêts
TOTAL

Surface de Forêts	dont Forêt privée
258 000 ha	
11 000 ha	
269 000 ha (*)	234 000 ha
33,5 % (*)	

Taux de boisement

Année d'Inventaire (toutes forêts)	1967	1989	2003	2005-2009	2009-2013
Surface	207 600 ha	236 800 ha (67-89 : + 14 %)	255 000 ha (89-03 : + 7,7%)	254 000 ha (*)	269 000 ha (*) (+ 5,6 %)
Volume sur pied (million de m ³)	31	41	57	58	65

(*) Depuis 2004, la méthode d'Inventaire de l'IFN a changé. Elle permet de produire des résultats nationaux et régionaux par agrégation de 5 campagnes annuelles successives.

Attention : les données IFN 09 -13 sont indiquées avec un intervalle de confiance de $\pm 4 \%$ pour les surfaces et $\pm 7 \text{ Mm}^3$ pour les volumes.

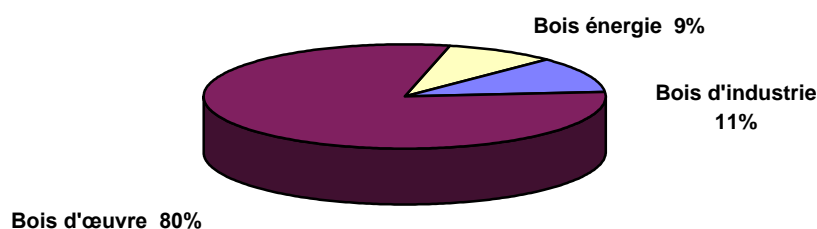
* Productions (IFN 2009-2013)

	Feuillus	Résineux	Toutes essences
Production m ³ /an ($\pm 0,2 \text{ Mm}^3$)	700 000	1 600 000	2 300 000
Production m ³ /ha/an	-	-	8,5


* Récolte de bois (Agreste 2013)

Enquête EEF (m ³)	Bois d'oeuvre	Bois d'industrie	Bois énergie	Total annuel
2013	917 900	128 200	101 300	1 147 400

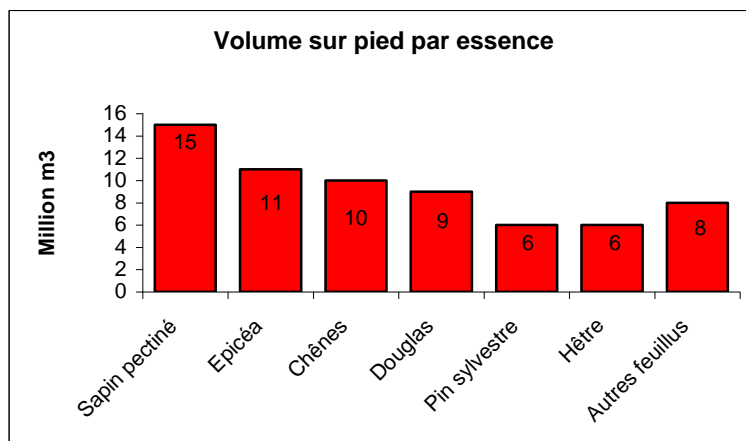
• non compris l'autoconsommation



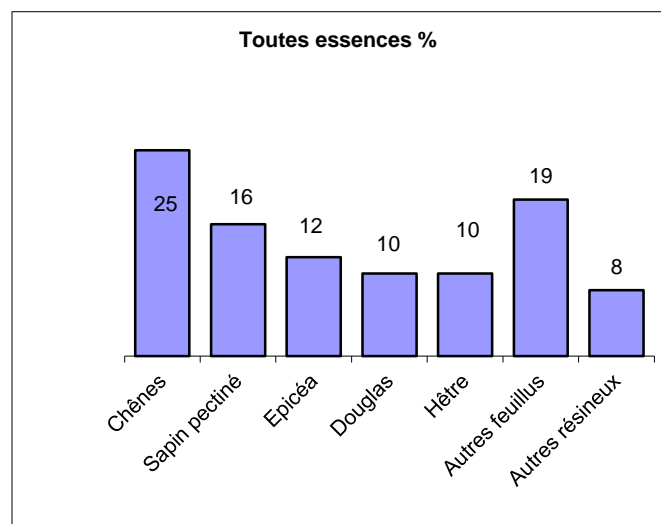
* Répartition feuillus – Résineux (IFN 2009-2013)



* Essences : Volume de bois sur pied (IFN 2009-2013)



* Essences : Surface (IFN 2009-2013)



• **La forêt privée de production**

* **Données cadastrales**

Le cadastre ne comptabilise pas systématiquement l'ensemble des parcelles boisées suite à un changement de culture

Source : Cadastre 2015	Nombre de propriétaires	%	Surface boisée cadastrée	%
Moins de 4 ha	74 790	88,6	59 550	35,1
De 4 à 10 ha	6 807	8,1	41 700	24,6
De 10 à 25 ha	2 109	2,5	31 000	18,3
Plus de 25 ha	659	0,8	37 200	22,0
TOTAL	84 365	100	169 400	100

Propriété moyenne (d'après le cadastre) 2,01 ha

* **Gestion durable** au 15/03/18 (CRPF Auvergne-Rhône-Alpes)

	Nombre	Surface
Plan Simple de Gestion (PSG)	343	23 570 ha
Codes de Bonnes Pratiques Sylvicoles (CBPS et CBPS +)	1 334	8 014 ha

