

Forêts de l'ISERE

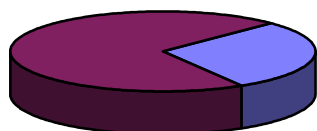
Sources : Inventaire Forestier National 2009-2013 – Cadastre 2009
Agreste 2013

Mars 2018

• Ensemble des forêts

* Surfaces et volumes

Forêt
privée
71%



Forêt
publique
29%

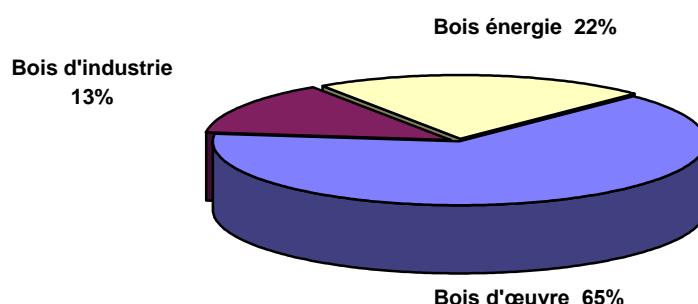
	Surface de Forêts	dont Forêt privée
Forêts de production	266 000 ha	
Autres forêts	32 000 ha	
TOTAL	298 000 ha	211 000 ha
Taux de boisement	38 %	

Année d'Inventaire (toutes forêts)	1973	1984 (évolution 73 – 84)	1997 (évolution 84 – 97)	2005-2009	2009-2013
Surface	212 500 ha	206 500 ha (72-84 : - 2,8 %)	254 000 ha (84-97 : + 23 %)	280 000 ha	298 000 ha (+ 6,4 %)
Volume sur pied (million de m3)	30	35	42	50	62

Depuis 2004, la méthode d'Inventaire de l'IFN a changé. Elle permet de produire des résultats nationaux et régionaux par agrégation de 5 campagnes annuelles successives.

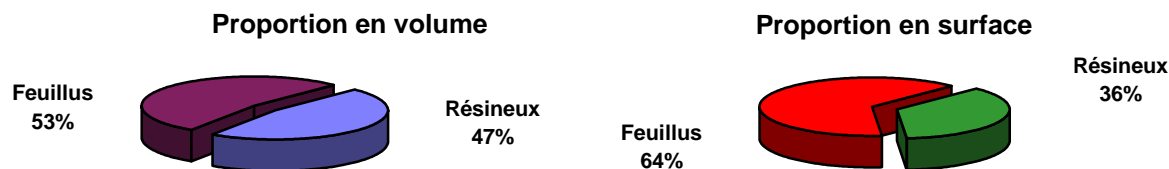
* Récolte de bois (enquête de branche 2011)

Enquête EEF (m3)	Bois d'oeuvre	Bois d'industrie	Bois énergie	Total annuel
2013	241 600	73 800	132 600	448 000

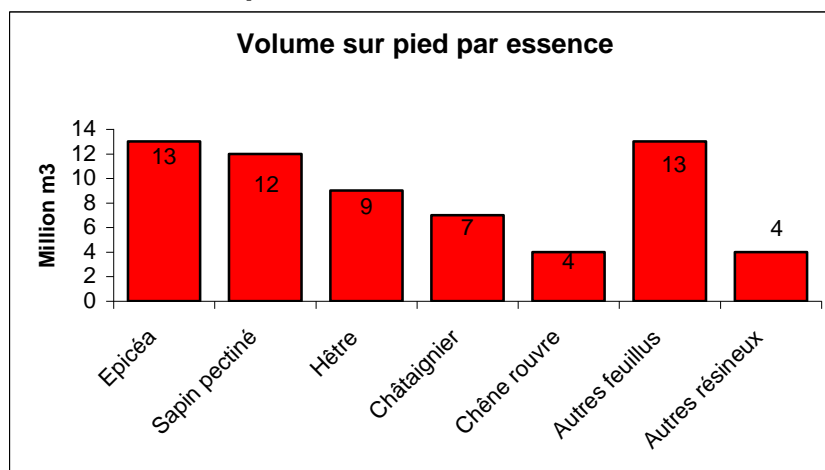


autoconsommation

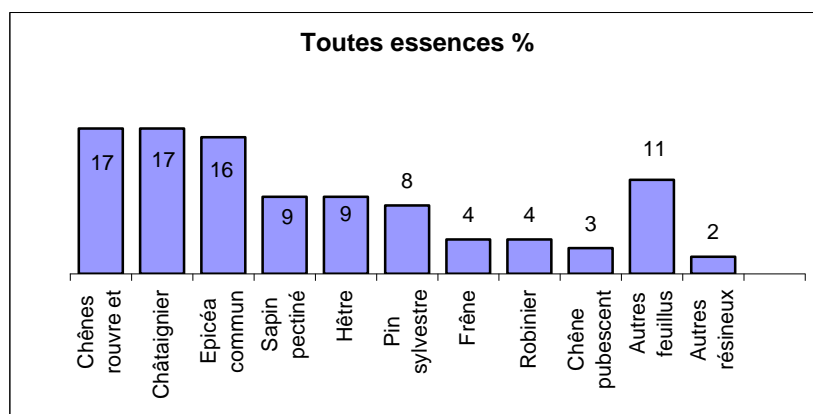
* Répartition feuillus – Résineux (IFN 2009-2013)



* Essences : Volume de bois sur pied (IFN 2009-2013)



* Essences : Surface (Pour mémoire dernières données disponibles IFN 1993)



• La forêt privée de production

* Données cadastrales

Le cadastre ne comptabilise pas systématiquement l'ensemble des parcelles boisées suite à un changement de culture

Source : Cadastre 2009	Nombre de propriétaires	%	Surface boisée cadastrée	%
Moins de 4 ha	85 200	92	64 000 ha	43
De 4 à 10 ha	5 300	6	32 000 ha	21
De 10 à 25 ha	1 700	1,5	25 000 ha	17
Plus de 25 ha	500	0,5	28 000 ha	19
TOTAL	92 700		149 000 ha	

Propriété moyenne (d'après le cadastre) 1,6 ha

* Gestion durable au 15/03/18 (CRPF Auvergne-Rhône-Alpes)

	Nombre	Surface
Plan Simple de Gestion (PSG)	208	14 964 ha
Codes de Bonnes Pratiques Sylvicoles (CBPS et CBPS +)	329	2 253 ha