

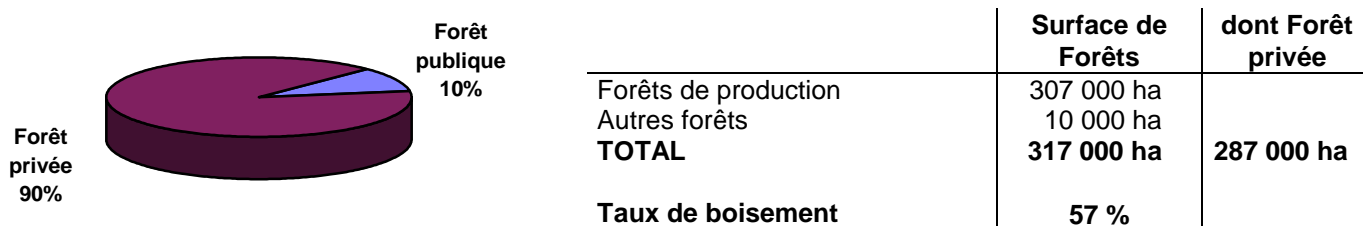
Forêts de l'ARDECHE

Sources : Inventaire Forestier National 2009 - 2013 – Cadastre 2009 – EAB 2011

Mars 2018

• Ensemble des forêts

☐ Surfaces et volumes



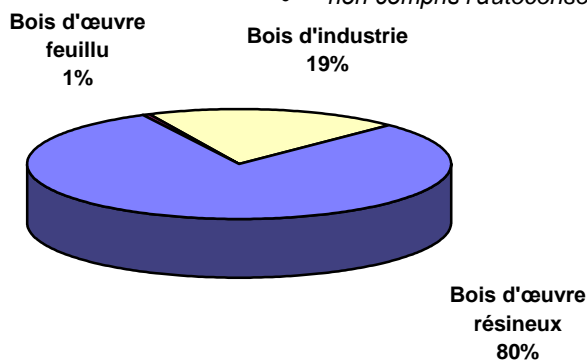
Année d'Inventaire (toutes forêts)	1972	1982 (évolution 72 – 82)	1995 (évolution 83 – 95)	2005-2009	2009-2013
Surface	210 000 ha	224 500 ha (72-82 : + 6,9 %)	253 000 ha (82-95 : + 12,7 %)	292 000 ha	317 000 (+ 8,5 %)
Volume sur pied (million de m3)	16,50	20	26	39	43

Depuis 2004, la méthode d'Inventaire de l'IFN a changé. Elle permet de produire des résultats nationaux et régionaux par agrégation de 5 campagnes annuelles successives.


* Récolte de bois (enquête de branche 2009)

Enquête EAB	Bois d'œuvre			Bois d'industrie (dont bois énergie)			Total Annuel(m3)
	Feuillus	Résineux	Total	Feuillus	Résineux	Total	
2011	1 300	158 500	159 800	NC	NC	38 300	198 100

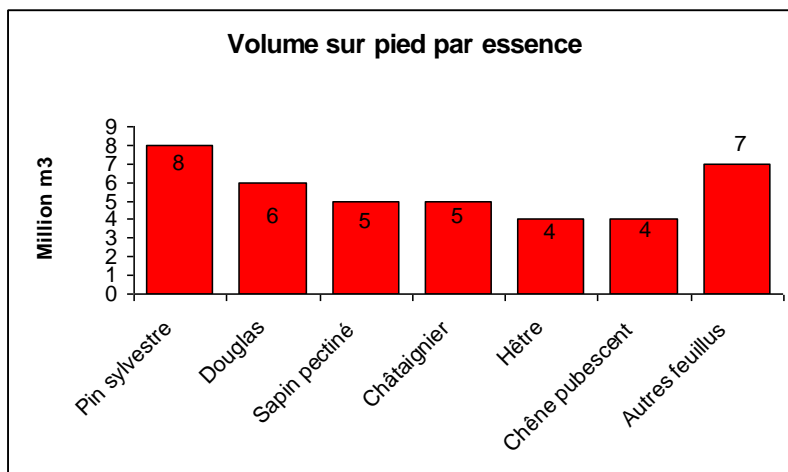
• non compris l'autoconsommation



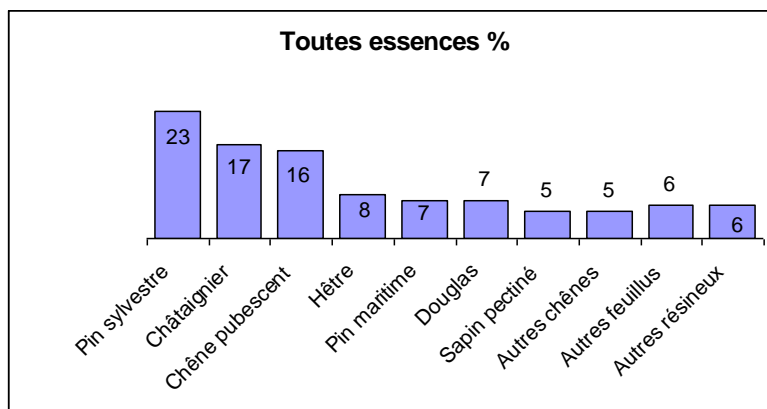
* Répartition feuillus – Résineux (IFN 2009-2013)



* Essences : Volume de bois sur pied (IFN 2009-2013)



* Essences : Surface (Pour mémoire dernières données disponibles IFN 1993)



• La forêt privée de production

* Données cadastrales

Le cadastre ne comptabilise pas systématiquement l'ensemble des parcelles boisées suite à un changement de culture

Source : Cadastre 2009	Nombre de propriétaires	%	Surface boisée cadastrée	%
Moins de 4 ha	39 150	80	41 000 ha	26
De 4 à 10 ha	6 150	13	38 000 ha	23,5
De 10 à 25 ha	2 550	5	38 000 ha	23,5
Plus de 25 ha	800	2	43 000 ha	27
TOTAL	48 650		160 000 ha	

Propriété moyenne (d'après le cadastre) 3,3 ha

* Gestion durable au 15/03/18 (CRPF Auvergne-Rhône-Alpes)

	Nombre	Surface
Plan Simple de Gestion (PSG)	278	20 721 ha
Codes de Bonnes Pratiques Sylvicoles (CBPS et CBPS +)	372	3 378 ha