

# Forêt du PUY-DE-DOME

63

mise à jour août 2025

Fiche départementale – CNPF Auvergne-Rhône-Alpes

## Surfaces et volumes

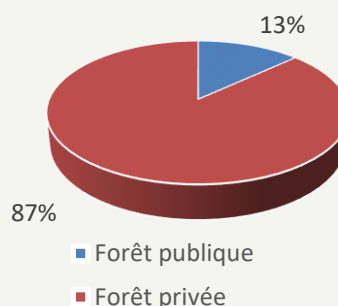
Taux de boisement de **34 %**.

Superficie forestière totale est de **273 000 ha**.

Surface de forêts privées **238 000 ha**

(Source *Observatoire des forêts*)

## Répartition forêt privée et publique



Le volume de bois vivant est de **73 000 000 m<sup>3</sup>** et le volume moyen est de **274 m<sup>3</sup>/ha** (172 m<sup>3</sup>/ha en France).

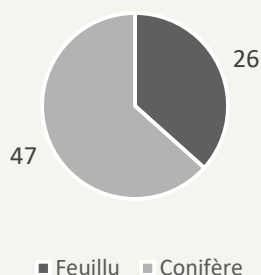
## Peuplements et essences (en surface)

Part des peuplements purement feuillus : **48 %**

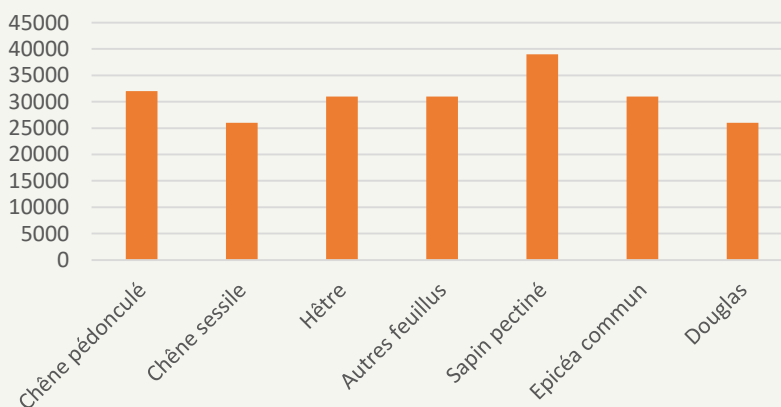
Part des peuplements purement résineux : **34 %**

Part des peuplements mixtes : **18 %**

Volume (Mm<sup>3</sup>)



## Surface essences principales (ha)



## Quels flux de bois en forêt ?

Sur la période 2014-2022, la production biologique est de **2 100 000 m<sup>3</sup>/an**, soit **8 m<sup>3</sup>/ha/an**

La mortalité est de **400 000 m<sup>3</sup>/an**, soit **1.3 m<sup>3</sup>/ha/an**.

Toutes les informations sur le bilan des flux sont sur [l'Observatoire des forêts françaises](https://www.observatoire-des-forêts.fr)



à vos côtés, agir pour les forêts privées de demain

[auvergnerrhonealpes.cnpf.fr](https://auvergnerrhonealpes.cnpf.fr)

## La forêt privée et ses propriétaires

La forêt privée appartient à 79 400 propriétaires forestiers.

- **3,3** hectares de propriété forestière moyenne.
- 5 350 forêts de plus de 10 hectares représentant **59 %** de la superficie forestière.



Paysage du Puy-de-Dôme. Jean-Pierre Loudes©CNPFF

Source : Cadastre 2022	Nombre de comptes de propriété	%	Surface boisée (ha)	%
Moins de 4 ha	66 100	83	57 000	22
De 4 à 10 ha	7 950	10	49 600	19
De 10 à 20 ha	2 950	4	40 600	16
Plus de 20 ha	2 400	3	112 200	43
<b>TOTAL</b>	<b>79 400</b>		<b>259 400</b>	

### La Gestion Durable

Les documents de gestion durable certifient aux propriétaires que la gestion de leur forêt est durable (récolte, renouvellement forestier et prise en compte des enjeux socio-environnementaux)

Plans Simples de Gestion : **425 ; 27 293** ha

Code de bonnes pratiques sylvicoles : **1 256 ; 8 419** ha

L'enjeu majeur pour les forêts du Puy-de-Dôme sera le renouvellement de la Sapinière en basse altitude et des Pessières. Mais aussi d'encourager toutes les formes de regroupement des propriétaires pour améliorer la mise en gestion.

### Missions et contact du CNPF

Le Centre National de la Propriété Forestière délégation Auvergne-Rhône-Alpes est l'établissement public en charge du développement de la gestion durable des forêts privées



Améliorer et développer la gestion des forêts



Sensibiliser et former les propriétaires et leurs gestionnaires aux techniques sylvicoles



Regrouper les propriétaires et mobiliser les ressources



Participer à la protection de la forêt et à sa pérennité



Contribuer à la prise en compte de la forêt privée dans la société et l'aménagement du territoire

Contact des techniciens : <https://auvergnerhonealpes.cnpf.fr/>

