


Forêts de l'ALLIER

• Ensemble des forêts

* Surfaces (IFN 2009-2013)

Forêt
privée
78%



Forêt
publique
22%

	Surface de Forêts	dont Forêt privée
Forêts de production	126 000 ha	
Autres forêts	3 000 ha	
TOTAL	129 000 ha (*)	101 000 ha
Taux de boisement	18 % (*)	

Année d'Inventaire (toutes forêts)	1978	1987	2001	2005-2009	2009-2013
Surface	113 850 ha	122 600 ha (78-87 : + 7,6 %)	123 100 ha (87- 01 : + 0,4 %)	120 000 ha (*)	129 000 ha (*) (+ 7 %)
Volume sur pied (million de m³)	15,70	22,20	23,70	27	28

(*) Depuis 2004, la méthode d'Inventaire de l'IFN a changé. Elle permet de produire des résultats nationaux et régionaux par agrégation de 5 campagnes annuelles successives.

Attention : les données IFN sont indiquées avec un intervalle de confiance de $\pm 6\%$ pour les surfaces et $\pm 6\text{ Mm}^3$ pour les volumes.

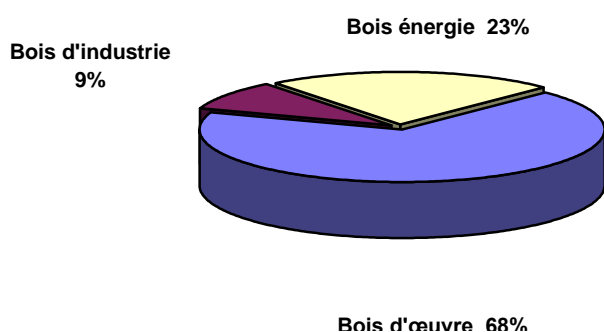
* Productions (IFN 2009-2013)

	Feuillus	Résineux	Toutes essences
Production m³/an ($\pm 0,1\text{ Mm}^3$)	650 000	250 000	900 000
Production m³/ha/an	-	-	7,3


* Récolte de bois (Agreste 2013)

Enquête EEF (m ³)	Bois d'oeuvre	Bois d'industrie	Bois énergie	Total annuel
2013	256 200	34 900	87 300	378 400

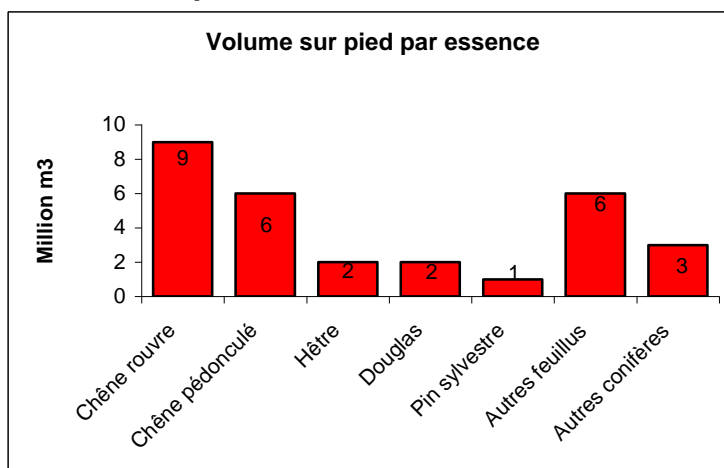
• non compris l'autoconsommation



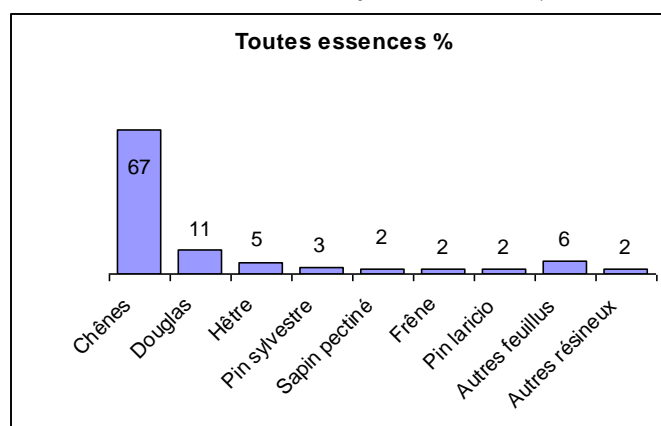
* **Répartition feuillus – Résineux** (IFN 2009-2013)



* **Essences : Volume de bois sur pied** (IFN 2009-2013)



* **Essences : Surface** (Pour mémoire dernières données disponibles IFN 2001)



• **La forêt privée de production**

* **Données cadastrales**

Le cadastre ne comptabilise pas systématiquement l'ensemble des parcelles boisées suite à un changement de culture

Source : Cadastre 2009	Nombre de propriétaires	%	Surface boisée cadastrée	%
Moins de 4 ha	15 106	81.7	13 466	15.7
De 4 à 10 ha	1839	9.9	11 456	13.5
De 10 à 25 ha	913	4.9	14 001	16.3
Plus de 25 ha	640	3.5	46 712	54.5
TOTAL	18 498	100	85 635	100

Propriété moyenne (d'après le cadastre) 4.63 ha

* **Gestion durable** au 15/03/18 (CRPF Auvergne-Rhône-Alpes)

	Nombre	Surface
Plan Simple de Gestion (PSG)	454	38 127 ha
Codes de Bonnes Pratiques Sylvicoles (CBPS et CBPS +)	108	1 574 ha